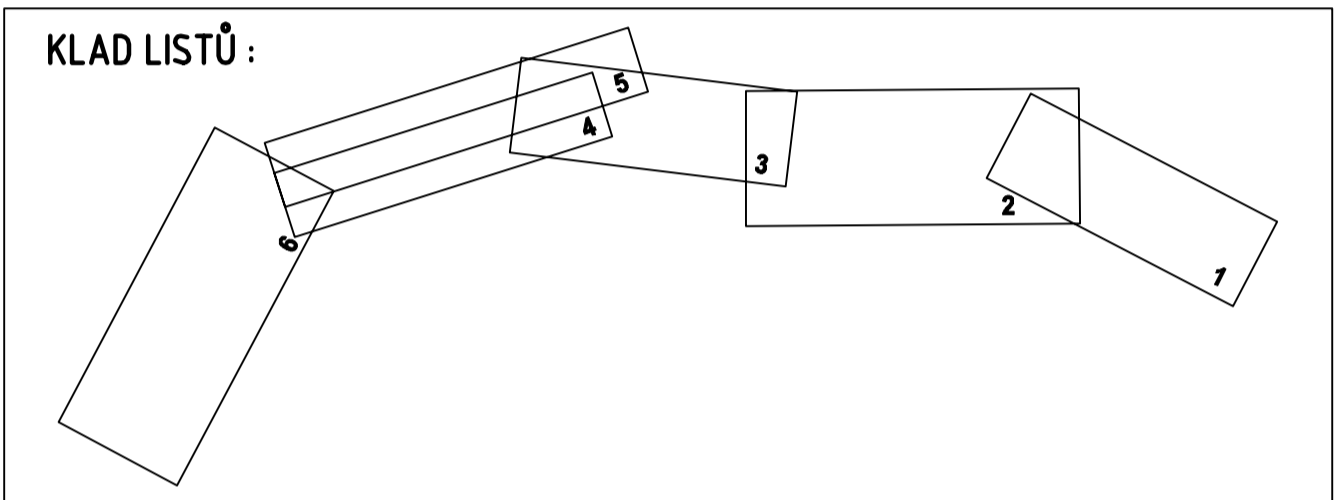
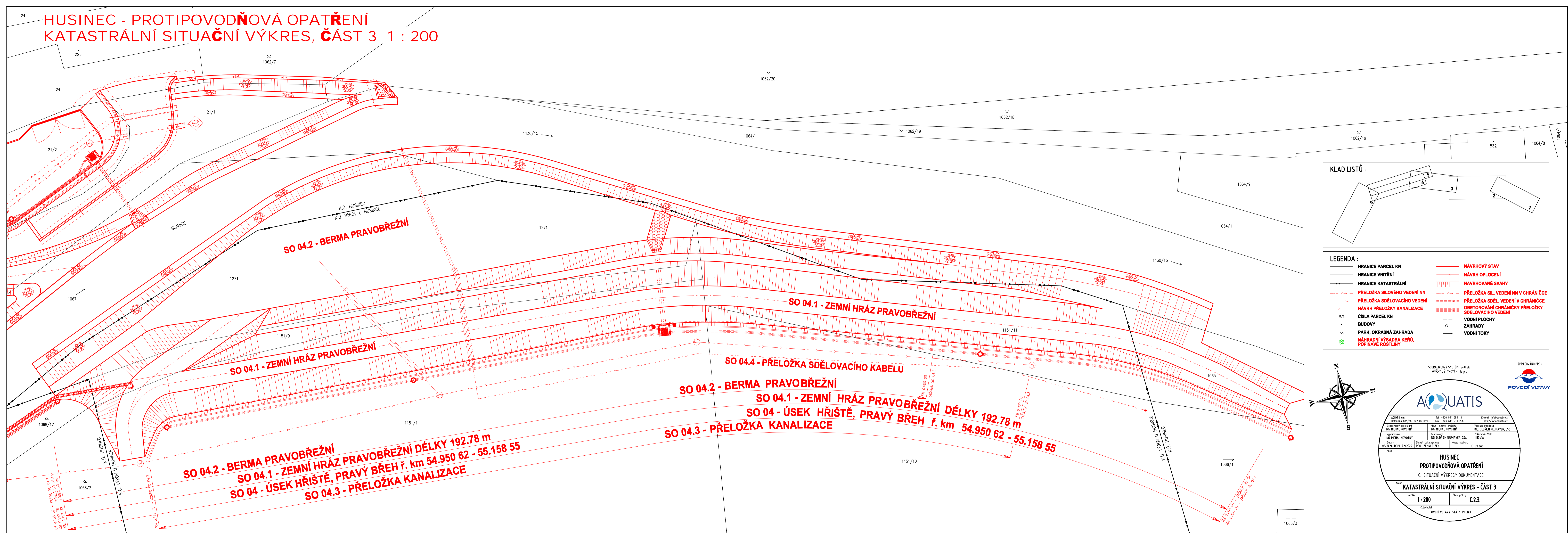
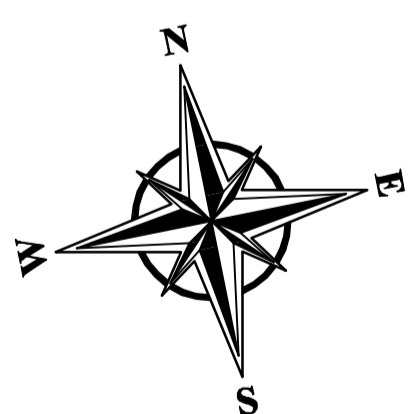


HUSINEC - PROTIPOVODŇOVÁ OPATŘENÍ KATASTRÁLNÍ SITUACNÍ VÝKRES, ČÁST 3 1 : 200



LEGENDA :

—	HRANICE PARCEL KN	—	NÁVRHOVÝ STAV
—	HRANICE VNITŘNÍ	—	NÁVRH OPLOCENÍ
—	HRANICE KATASTRÁLNÍ	—	NÁVRHOVANÉ SVAHY
—	PŘELOŽKA SILOVÉHO VEDENÍ NN	—	PŘELOŽKA SIL. VEDENÍ NN V CHRÁNÍČE
—	PŘELOŽKA SDĚLOVACÍHO VEDENÍ	—	PŘELOŽKA SDĚL. VEDENÍ V CHRÁNÍČE
—	NÁVRH PŘELOŽKY KANALIZACE	—	OBETONOVÁNÍ CHRÁNÍČKY PŘELOŽKY SDĚLOVACÍHO VEDENÍ
18/2	ČÍSLA PARCEL KN	—	VOVNÍ PLOCHY
•	BUDOVY	•	ZAHRADY
∇	PARK, OKRASNÁ ZAHRAĐA	→	VOVNÍ TOKY
•	NÁHRADNÍ VÝSADBA KERŮ, POPIŇAVÉ ROSTLINY		



SOUŘADNOVÝ SYSTÉM: S-JTSK
VÝŠKOVÝ SYSTÉM: B.p.v.

ZPRACOVÁNO PRO:
POVOĐÍ VLTAVY

AQUATIS
AQUATIS s.a.s.
Bolanická 834/26, 602 00 Brno
Tel: +420 541 554 111
Fax: +420 541 211 205
E-mail: info@aquatis.cz
http://www.aquatis.cz

Zastupující projektant: ING. MICHAL NOVOTNÝ	Hlavní inženýr projektu: ING. MICHAL NOVOTNÝ	Technická odpovědnost: ING. OLDRICH NEUMAYER, CSc.
Vypracovatel: ING. MICHAL NOVOTNÝ	Kontrolující: ING. OLDRICH NEUMAYER, CSc.	Zastupující úřad: TŘEBLÁTA

Datum: 08/2024, DOPPL. 02/2025
Stupeň dokumentace: PRO ÚČELNÍ ŘÍZENÍ
Název stavby: C. 23.dwg

**HUSINEC
PROTIPOVODŇOVÁ OPATŘENÍ
C. SITUACNÍ VÝKRESY DOKUMENTACE**

Přiložka: **KATASTRÁLNÍ SITUACNÍ VÝKRES - ČÁST 3**

Měřítko: **1 : 200** Číslo přílohy: **C.2.3.**

Objednatel: POVOĐÍ VLTAVY, STÁTNI PODNIK